




**VI Республиканский турнир по спортивному ориентированию
"Солнечная Адыгея - 2024"**
Республика Адыгея, Майкопский район, х. Красный Мост
15-18 августа 2024 г.

ИНФОРМАЦИОННЫЙ БЮЛЛЕТЕНЬ



Гора Тхач

1. Организаторы соревнований:

- Федерация спортивного ориентирования Республики Адыгея
- Клуб спортивного ориентирования «Лидер»

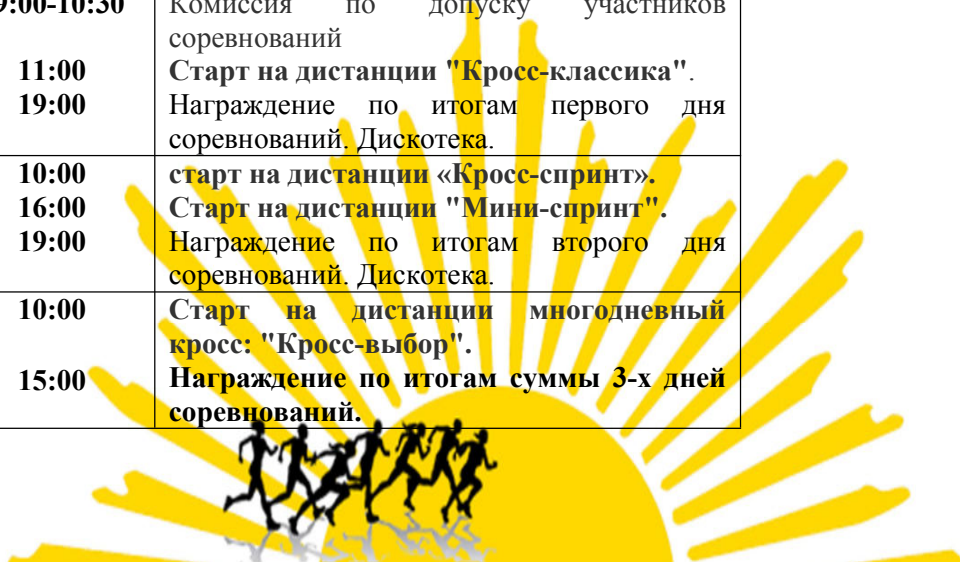
Непосредственное проведение соревнований возлагается на КСО "Лидер".

2. Место проведения соревнований:

Соревнования проводятся в Республике Адыгея, город Майкоп, Майкопский район.
Центр соревнований х. Красный Мост, база отдыха "Красный Мост".

3. Программа соревнований:

Дата	Время	Программа турнира
15 августа (четверг)	16:00-19:00	Работа комиссии по допуску, тренировочный полигон;
16 августа (пятница)	09:00-10:30	Комиссия по допуску участников соревнований
	11:00 19:00	Старт на дистанции "Кросс-классика". Награждение по итогам первого дня соревнований. Дискотека.
17 августа (суббота)	10:00 16:00 19:00	старт на дистанции «Кросс-спринт». Старт на дистанции "Мини-спринт". Награждение по итогам второго дня соревнований. Дискотека.
	18 августа (воскресенье)	10:00 15:00



4. Участники соревнований:

Соревнования личные. К участию в соревнованиях допускаются спортсмены следующих возрастных групп:

МЖ-10,12,14,16,18,21,21К,45,55 и старше, ДСР (дети с родителями), OPEN (новички).

Для участников 2005 г.р. и младше врачебный допуск к соревнованиям обязателен!

Все участники должны иметь страховой полис и договор страхования от несчастных случаев (оригинал).

5. Заявки на участие:

Предварительные онлайн заявки подаются на сайте: <https://orgeo.ru/event/info/36370> и должны поступить к организаторам до **23:55, 11 августа 2024 года.**

6. Финансовые условия:

Заявочный взнос за участие составляет:

Группы	Заявка и оплата до 14.08. (включительно)		Заявка и оплата с 15.08.	
	За 1 день	За 3 дня	За 1 день	За 3 дня
МЖ 21,21К,45,55	350 руб.	1050 руб.	400 руб.	1200 руб.
МЖ 10,12,14,16, 18,ДСР	250 руб.	750 руб.	300 руб.	900 руб.
OPEN (группа не награждаемая)	200 руб.	600 руб.	250 руб.	750 руб.
"Мини-спринт" (оплачивается на месте старта)				
МЖ10-18	200 руб.			
МЖ21-55	300 руб.			

На соревнованиях будет применяться система электронной отметки **SFR-system**.

Аренда электронного чипа **50 рублей за один старт.**

За потерю чипа участник обязан вернуть 700 рублей организаторам соревнований.

Семьи из 4-х человек и более оплачивают 75% заявочного взноса.

Тренировочный полигон - 50 рублей.

7. Порядок оплаты:

Заявочный взнос оплачивается при прохождении комиссии по допуску участников соревнований или перечислением:

1. По номеру карты Сбербанка России: **2202 2015 3365 8296** - Кирилл Олегович А.

В сообщении указать (название команды) и за кого произведён платёж.

8. Определение результатов и награждение:




Личные результаты определяются в соответствии с Правилами соревнований по спортивному ориентированию. Итоговое место участников в каждой возрастной группе определяется по сумме времени трёх дней соревнований (классика, спринт, выбор). Мини-спринт отдельный старт в зачёт суммы не идёт. Победители и призёры многодневного турнира "Солнечная Адыгея-2024" награждаются медалью, дипломом, призом. Победители отдельных дней соревнований награждаются сувенирами учреждённые организаторами.

9. Размещение участников:

В центре соревнований б/о "Красный Мост" со своими палатками. Оплата за размещение - 350 рублей за 1 чел. в сутки (оплата при прохождении комиссии по допуску участнику). Парковка транспорта на территории 200 рублей за автомобиль.

В стоимость размещения входит: охраняемая территория базы, питьевая вода в специально отведённых местах, беседки с розетками и светом, туалеты, душ. По окраине базы с западной стороны протекает река "Курджипис". Возможно размещение в кемпингах и гостиницах г. Майкопа и п. Краснооктябрьский.

Фотографии б/о "Красный Мост"



10. Местность и карты соревнований:

1 день - среднепересечённая с перепадом высоты до 60 м. Лес лиственный, проходимость от хорошей до плохой. Сеть тропинок и дорог развита средне. Грунт глинистый, задернованный. В случае осадков мягкий, скользкий. Открытых и полуоткрытых мест 10%. Составитель – Столяров Андрей (г. Орёл), 2017 год, корректировка июль 2024 год.

Масштаб карты - 1: 10 000, 1: 7500, сечение рельефа – 5 м. Формат карт 21x30.

2 день - частная территория микрорайона, территория городского парка и жилого микрорайон с многоэтажной застройкой. Составитель Дмитрий Попов, Андрей Столяров (г. Орёл), Олег Агеев (Майкопский район), 2015 - 2024 года.

Масштаб 1:4000 (в 1 см 40 м), сечение рельефа 2,5 м., условные знаки ISSOM 2007 (спринт), формат 21x30 см.

"МИНИ-СПРИНТ" - открытая и полуоткрытая территория базы отдыха "Красный мост" и прилегающей территории базы. Составитель Василий Руденко (г.Новошахтинск), 2024 год.

3 день - среднепересечённая с перепадом высоты от 60 до 90 м. Грунт глинистый, задернованный, в случае осадков мягкий, скользкий. Формы рельефа представлены промоинами, лощинами, воронками, микроямами. Лес лиственный с густым подлеском. Сеть тропинок и дорог развита слабо. Из-за поднявшейся травы и кустарников читаемость тропинок ухудшилась. Открытых и полуоткрытых мест 15%. Составитель – Столяров Андрей (Орёл), 2017 - 2018 года. Корректировка июль 2024 года.

Масштаб карты - 1: 7500, сечение рельефа – 5 м. Формат карт 21x30.

11. Варианты проезда до х. Красный мост (центра соревнований б/о "Красный Мост"):


- от ж/д вокзала и автовокзала г. Краснодара (125 км. до г. Майкопа). Стоимость проезда 650 руб. От автовокзала г. Майкопа на городском автобусе № 1,2 до центрального рынка. Далее пройти до угла улиц Пролетарская - Гагарина до остановки, маршрутное такси или автобус № 120 до остановки поворот на дачное товарищество "Текстильщик", ниже по склону в 100 м. в лесу б/о "Красный Мост"). Стоимость проезда 70 рублей.

- от ж/д станции "Белореченская" на электропоезде до ж/д станции Майкоп (ж/д вокзал на одной площади с автовокзалом). На автобусе - от автостанции Белореченская до автовокзала г. Майкопа. Стоимость проезда 100 руб.

12. Дополнительная информация:

График проведения соревнований даёт возможность посетить различные места и достопримечательности Майкопского района:

- Центр соревнований б/о "Красный Мост находится в очень живописном месте Майкопского района, Краснооктябрьского сельского поселения на берегу реки "Курджипс".
- По соседству с базой отдыха за рекой расположен санаторий-профилакторий "Лаго-Наки" один из самых лучших санаториев 2019 года в России.
- В 10 километрах за хребтом "Водораздельный" располагаются термальные источники "Водная Ривьера", на участке трассы Майкоп-Гузерибль. "Водная Ривьера" – это геотермальные источники, которые в сочетании с неповторимой природой и чистейшим горным воздухом оказывают благотворное влияние на организм.
- В один из соревновательных дней местом старта будет городской парк города Майкопа, за последний год городской парк преобразился и стал излюбленным местом отдыха, как местных жителей так и туристов из разных уголков нашей необъятной страны . Это водопады "Руфабго", "Хаджохская теснина", "Савранская канатная дорога", "Экстрим парк Мишкоко", "Даховский Мост" и многие другие достопримечательности этих мест.
- В 70 километрах располагается знаменитое западнокавказское плато "Лаго-Наки", которое расположено на высоте 2000 метров в горах. Это место потрясающей природной красоты, в первую очередь — цветущих альпийских лугов. Большая часть плато относится к Адыгее, к Майкопскому району, но северные и западные участки расположены на территории Краснодарского края, в Апшеронском районе. Вся площадь нагорья помимо этих районов с 1992 г. образует Кавказский заповедник. Это место знаменито потрясающими ландшафтами, реликтовыми лесами в долинах рек, карстовыми воронками и пещерами. Отсюда начинается своё течение река Белая и Курджипс.



Контактные телефоны: 8-903-465-02-48 - Олег Агеев

Более информация по соревнованиям будет размещена на сайте: <http://www.fso-ra.ucoz.ru> и социальной сети Контакт <https://vk.com/club119400679>

ДОБРО ПОЖАЛОВАТЬ!

Схема проезда к центру соревнований "Солнечная Адыгея-2023"

